


**PLAN RÉGIONAL DE
DÉVELOPPEMENT INTÉGRÉ DES
RESSOURCES ET DU TERRITOIRE
DE LA MAURICIE
(PRDIRT)**



Par :

Simon Langlois, ing.f. Responsable du PRDIRT

LE PRDIRT


- **PLAN** : rapport - cartographie
- **RÉGIONAL** : terres publiques et privées de la Mauricie
- **DÉVELOPPEMENT** : où, quand, comment
- **INTÉGRÉ** : tenir compte de la multiplicité des usages et des effets des uns sur les autres
- **RESSOURCES ET TERRITOIRE**



Pourquoi un PRDIRT ?



- ✓ Outil pour harmoniser l'ensemble des usages au niveau régional avec un suivi des actions.



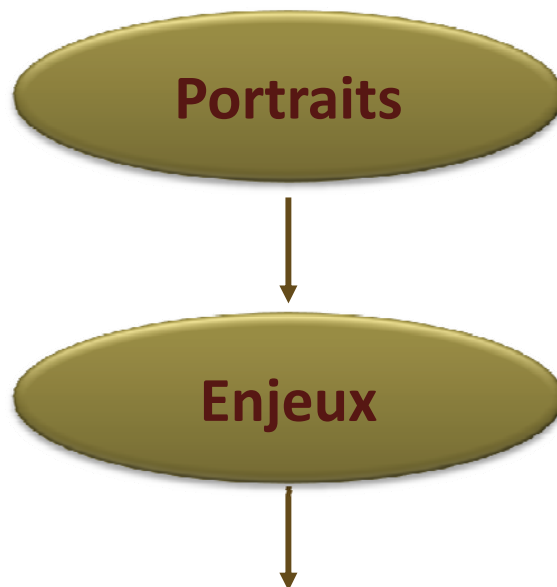
- ✓ Établir les bases d'un développement régional accru pour générer davantage de richesse à partir des ressources naturelles et du territoire.



- ✓ Les décisions de ce plan se prennent par les intervenants régionaux (prise en charge régionale).

Structure générale du PRDIRT

Établir et mettre en œuvre une **vision intégrée** du développement des ressources naturelles et du territoire

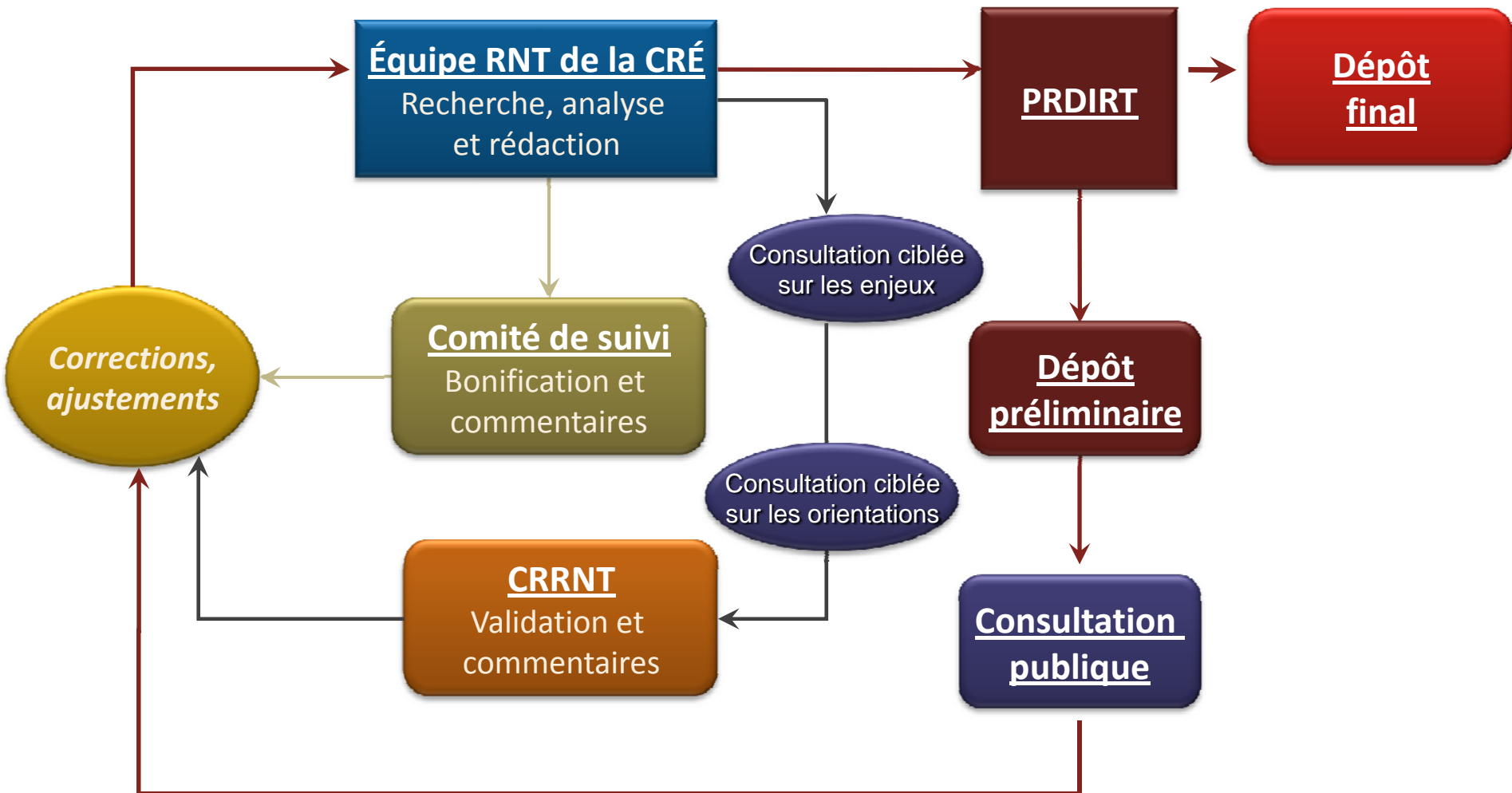


Orientations

Objectifs

Actions

Élaboration et validation du PRDIRT



Portraits des ressources et du territoire

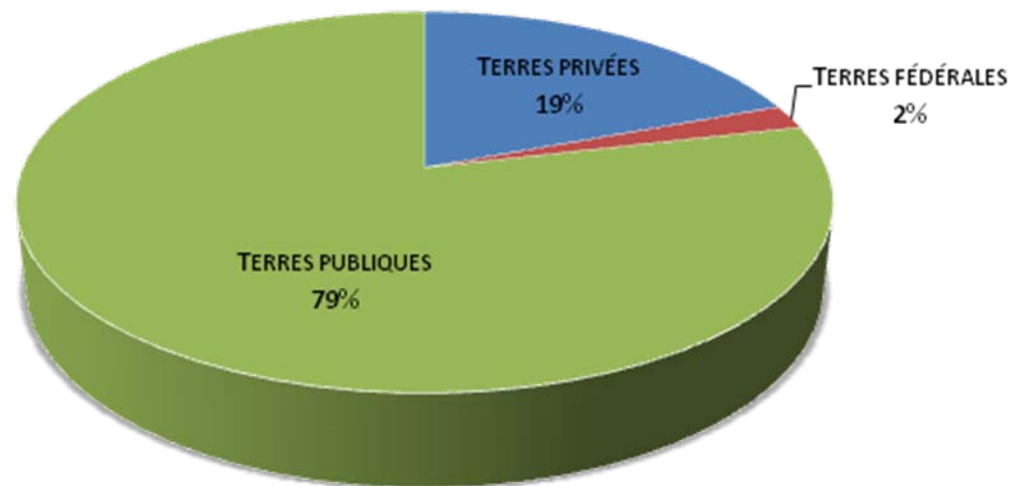
7 portraits sectoriels

- ✓ **Territoire**
- ✓ **Forêt**
- ✓ **Faune**
- ✓ **Énergie**
- ✓ **Ressources minérales**
- ✓ **Eau**
- ✓ **Villégiature et récréotourisme**

Portraits des ressources et du territoire

LE TERRITOIRE

- Particularités du territoire mauricien
- Population et des communautés autochtones
- Contexte socio-économique
- Territoires délimités aux fins de protection



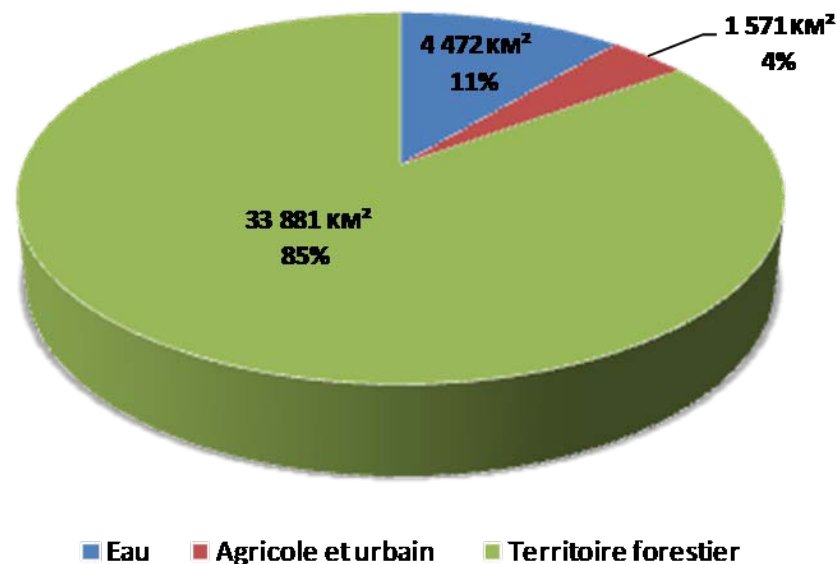
Portraits des ressources et du territoire

LA FORÊT

Des forêts riches et diversifiées couvrent 85 % du territoire de la Mauricie et approvisionnent une gamme variée d'usines de transformation.

Cette section du PRDIRT traite, entre autres :

- État actuel de la forêt
- Écart p/r forêt préindustrielle
- Aménagement forestier
- Entreprises du secteur



Portraits des ressources et du territoire

LA FAUNE

Royaume de la chasse et de la pêche, la Mauricie abrite une faune abondante et diversifiée. Elle se caractérise également par une structure d'accueil exceptionnelle.

Elle regroupe :

- 11 zecs
- 77 pourvoiries
- 3 réserves fauniques
- 2 aires fauniques communautaires

Portraits des ressources et du territoire

L'ÉNERGIE

Berceau de l'hydroélectricité au Québec, la Mauricie peut compter sur un impressionnant savoir-faire en matière d'utilisation des technologies de l'énergie par la présence de centres de recherche et de nombreuses installations. Les potentiels de récolte de biomasse en forêt permettent d'entrevoir un essor dans ce domaine.

Cette section présente :

- Les installations de la Mauricie
- Les principaux acteurs dans le domaine
- Les potentiels d'utilisation et de développement

Portraits des ressources et du territoire

LES RESSOURCES MINÉRALES

Cette section présente :

- La géologie de la Mauricie
- Les entreprises présentes en exploration et en exploitation
- Les potentiels d'utilisation et de développement

Minerais de fer, platine, zinc, plomb, or, cuivre et nickel, autant de ressources minérales dont regorge le sous-sol de la Mauricie. La région compte également d'excellents potentiels pour la pierre architecturale ainsi que certains minéraux industriels tels le mica.

Portraits des ressources et du territoire

L'EAU

De tout temps, l'étendue et la richesse des plans d'eau de la Mauricie ont contribué à la notoriété de la région à bien des égards. Encore aujourd'hui, le réseau hydrographique de la Mauricie est considéré par le milieu régional comme l'assise du développement récréotouristique.

Cette section du PRDIRT traite :

- Des principaux bassins versants, rivières, lacs et réservoirs
- Les intervenants en gestion de l'eau
- Les outils de protection et de la mise en valeur de la ressource

Portraits des ressources et du territoire


Villégiature et récréotourisme

Territoire de chasse et de pêche exceptionnel, la Mauricie est reconnue pour attirer les adeptes de ces sports. Une clientèle de plus en plus diversifiée parcourt cependant les forêts mauriciennes, du kayakiste au randonneur.

La Mauricie est également la 2^e région en importance pour son nombre de chalets en terres publiques.

Ses vastes réseaux de quad et de motoneige font le plaisir des amateurs de sports motorisés.

Identification des enjeux



- **Revue de tous les plans existants (près d'une centaine)**
- **Étude sur l'harmonisation**
- **Enjeux de certification forestière**



- **Rencontre avec les intervenants régionaux**



- **Approbation par les commissaires de la CRRNT**

Les enjeux du PRDIRT

Social

- ✓ Une gestion intégrée et régionalisée des ressources naturelles et du territoire
- ✓ Des communautés autochtones participatives
- ✓ Une culture forestière durable
- ✓ Des communautés rurales et forestières impliquées
- ✓ Le maintien des bénéfices que procure l'utilisation des ressources naturelles et du territoire pour le citoyen et la collectivité



Les enjeux du PRDIRT

Environnement

- ✓ La protection de territoires de conservation
- ✓ La protection des espèces et la viabilité des habitats
- ✓ Le maintien des écosystèmes et de la biodiversité




Les enjeux du PRDIRT

Économique

- ✓ Une industrie de l'aménagement forestier et de la transformation du bois forte et compétitive
- ✓ Une diversification des activités liées aux ressources naturelles
- ✓ Un développement dynamique des activités récréatives, touristiques et de villégiature
- ✓ Une industrie faunique diversifiée, forte et reconnue par ses retombées économiques



Orientations et objectifs



Revue

**MÉTHODOLOGIE
SEMBLABLE
AUX ENJEUX**



Consultation
en ligne



Comité de
suivi



Approbation

Les orientations du PRDIRT

- 1 - Favoriser une concertation et une cohabitation harmonieuse des utilisateurs du territoire mauricien par la mise en œuvre de la gestion intégrée** ✓ *4 objectifs*
- 2 - Appuyer des initiatives favorisant une diversification des activités liées aux ressources naturelles et au territoire** ✓ *7 objectifs*
- 3 - Créer des conditions favorables au renouvellement, au maintien et à la formation de la main-d'œuvre** ✓ *3 objectifs*
- 4 - Assurer un aménagement durable des forêts** ✓ *4 objectifs*

Les orientations du PRDIRT

- 5 - Assurer le maintien de la biodiversité et la protection du patrimoine naturel ✓ **6 objectifs**
- 6 - Établir une dynamique économique favorable aux entreprises de mise en valeur ou de transformation des ressources naturelles ✓ **8 objectifs**
- 7 - Faciliter l'accès aux ressources et au territoire ✓ **4 objectifs**
- 8 - Favoriser le développement et le partenariat avec les communautés autochtones ✓ **4 objectifs**
- 9 - Encourager le transfert de connaissances liées aux ressources naturelles et promouvoir une culture forestière durable ✓ **3 objectifs**

**Total de 43 objectifs
de développement**

En résumé ...

SE DOTER D'UNE VISION RÉGIONALE DU DÉVELOPPEMENT QUI EST PARTAGÉE PAR TOUS !

Le PRDIRT :

- ✓ ***Est orienté vers l'ensemble des utilisateurs et de la population***
- ✓ ***Touche l'ensemble des ressources naturelles et du territoire***
- ✓ ***Traite de cas communs à l'ensemble de la région***