

Table des matières
et
Amorce de contenu du PRDIRT



*Agir
ensemble*

Version : 1^{er} juin 2007





Notes

- ⊕ L'usage du masculin à titre d'épicène n'a qu'un seul but, soit d'alléger ce document.
- ⊕ La mise en page de celui-ci a été effectuée afin de privilégier une impression recto-verso.

Table des matières

Table des matières	I
1- PRDIRT	1
1.1 Définition	1
1.2 Contexte légal et statut juridique du PRDIRT.....	1
1.3 CRRNT et PRDIRT	1
1.4 Secteurs visés par le PRDIRT	1
1.5 Notions à la base du PRDIRT	1
1.5.1 Utilisation du PATP et des SAD	1
1.5.2 Territoires de discussion	1
1.5.3 Stratégies de développement et résultats attendus	1
1.5.4 Objectifs spécifiques de développement, indicateurs et cibles/échéanciers	1
1.5.5 Gestion intégrée des ressources naturelles et du territoire	1
1.5.6 Gestion par objectifs et résultats	1
1.5.7 Gestion participative et transparente	1
1.6 Étapes d'élaboration du PRDIRT	1
1.7 Étapes et implication du milieu dans l'élaboration du PRDIRT	1
2- Arrimage aux outils de planification touchant la Mauricie	5
2.1 Documents de base nécessaires à la réalisation du PRDIRT	5
2.2 Territoire de tenure publique	5
2.3 Territoire de tenure privée.....	5
2.4 Synthèse des outils de planification.....	5
3- Description générale des ressources naturelles et du territoire mauricien.....	6
3.1 Faits saillants démographiques.....	6
3.2 Milieu économique	6
3.3 Environnement physique.....	6
3.4 Environnement biologique.....	6
3.5 Portrait synthèse de la région	6
4- Enjeux et orientations reliés aux ressources naturelles et au territoire mauricien.....	7
4.1 Forces et faiblesses	7
4.2 Opportunités et menaces.....	7
4.3 Enjeux régionaux	7
4.4 Orientations régionales stratégiques de développement	7

5-	Analyse signalétique des secteurs de développement.....	8
5.1	Secteur forestier sur les terres du domaine de l'État	8
5.2	Secteur forestier (territoire de tenure privée).....	8
5.3	Secteur faunique.....	8
5.4	Secteur énergétique.....	9
5.5	Secteur minier.....	9
5.6	Secteur territoire.....	9
5.7	Tableaux synthèse	9
6-	Territoires de discussion (tenures publiques et privées).....	11
6.1	Description et fonctionnement.....	11
6.2	Regroupement et scindement des territoires de discussion.....	11
6.3	Dénombrement des territoires de discussion	12
7-	Analyse signalétique des territoires de discussion.....	13
8-	Gestion intégrée des ressources et du territoire.....	14
8.1	Développement régional.....	15
8.2	Développement des territoires de discussion	16
9-	Vérification et suivi.....	18
9.1	Vérification des indicateurs et des cibles/échéanciers.....	18
9.2	Suivi.....	18
10-	Évaluation de la performance	19

Annexes

Glossaire

Liste des acronymes

Liste des cartes

Liste des graphiques

Liste des photographies

Liste des schémas

Liste des tableaux

Liste des annexes

Chapitre 1

1- PRDIRT

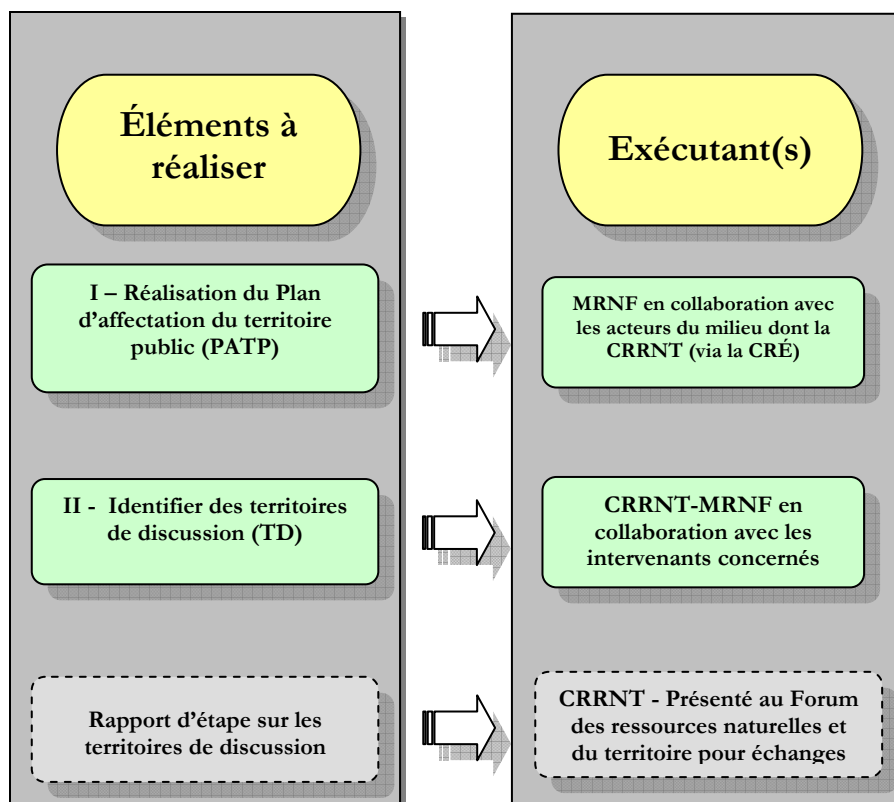
(Plan régional de développement intégré des ressources et du territoire)

Ce chapitre s'attardera sur les notions de CRRNT et de PRDIRT. Il précisera le contexte légal dans lequel le PRDIRT s'insère, le statut juridique de ce plan et, de façon générale, les modalités particulières de ce nouvel outil de planification. Après avoir précisé les secteurs visés par ce plan et les principes à la base de celui-ci, les étapes d'élaboration et de consultation de celui-ci seront illustrées.

- 1.1 Définition
- 1.2 Contexte légal et statut juridique du PRDIRT
- 1.3 CRRNT et PRDIRT
 - 1.3.1 Mandats de la CRRNT de la Mauricie
 - 1.3.2 Objectifs du PRDIRT
 - 1.3.3 Durée d'application du PRDIRT
 - 1.3.4 Processus de mise à jour
 - 1.3.5 Mise en œuvre du PRDIRT
- 1.4 Secteurs visés par le PRDIRT
 - 1.4.1 Territoire de tenure publique (Forêt/Faune/Territoire/Mines/Énergie)
 - 1.4.2 Territoire de tenure privée (Forêt/Faune/Territoire/Mines/Énergie)
- 1.5 Notions à la base du PRDIRT
 - 1.5.1 Utilisation du PATP et des SAD
 - 1.5.2 Territoires de discussion
 - 1.5.3 Stratégies de développement et résultats attendus
 - 1.5.4 Objectifs spécifiques de développement, indicateurs et cibles/échéanciers
 - 1.5.5 Gestion intégrée des ressources naturelles et du territoire
 - 1.5.6 Gestion par objectifs et résultats
 - 1.5.7 Gestion participative et transparente
- 1.6 Étapes d'élaboration du PRDIRT
- 1.7 Étapes et implication du milieu dans l'élaboration du PRDIRT

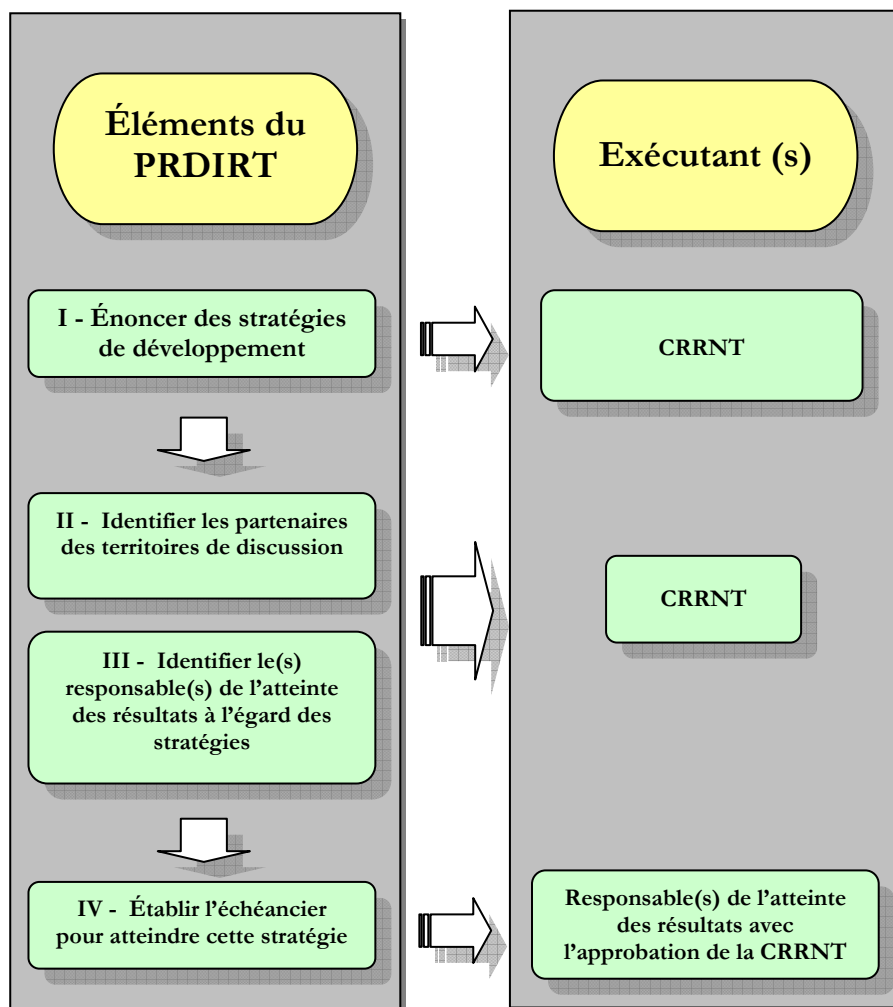
Étape 1

Identification (dénombrement et localisation)
des territoires de discussion



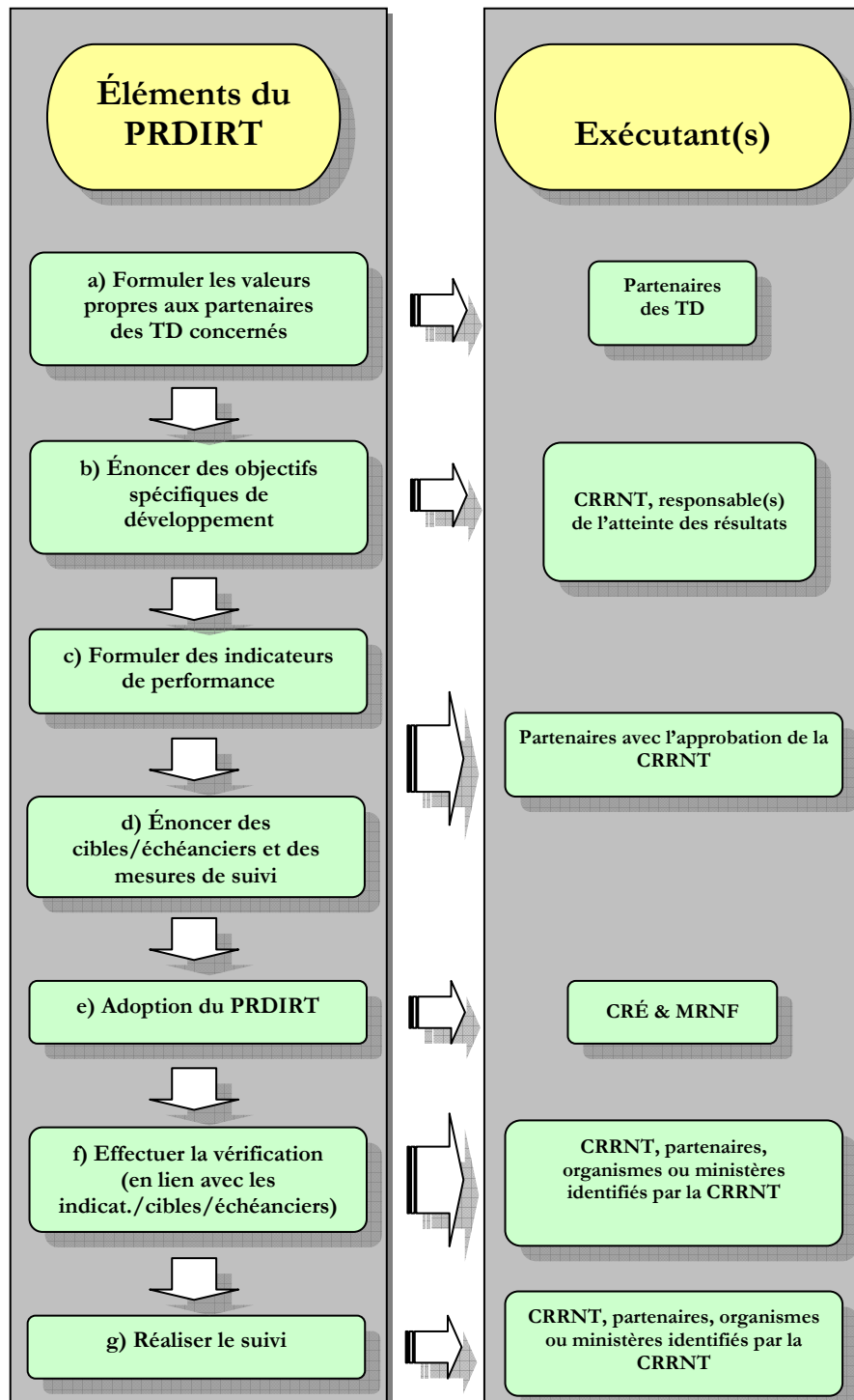
Étape 2

Identification des stratégies de développement et des résultats attendus au sein des territoires de discussion



Étape 3

Formulation des objectifs, des indicateurs de performance, des cibles/échéanciers au sein des territoires de discussion



Chapitre 2

2- Arrimage aux outils de planification touchant la Mauricie

Il existe un nombre considérable d'outils de planification en Mauricie (schéma d'aménagement et de développement, plan d'affectation du territoire public, plan régional de développement des terres publiques et plusieurs autres outils de planification autant en territoire public que privé). Ce chapitre permettra de définir les arrimages entre le PRDIRT et la quarantaine de plans déjà existants dans la région. On y retrouvera également une grille synthèse présentant chacun des plans sous divers aspects (leurs portées, les responsables, leurs territoires d'application, etc.).

2.1 Documents de base nécessaires à la réalisation du PRDIRT

- 2.1.1 Plan d'affectation du territoire public (PATP)
- 2.1.2 Schémas d'aménagement et de développement (SAD)
- 2.1.3 Portraits territoriaux

2.2 Territoire de tenure publique

- 2.2.1 Autres outils de planification

2.3 Territoire de tenure privée

- 2.3.1 Autres outils de planification

2.4 Synthèse des outils de planification

Exemple pour la synthèse des outils de planification

OUTILS DE PLANIFICATION (à titre d'exemple seulement)			
Nom	Responsable	Territoire d'application	Champ d'application
Ex. : Plan régional de développement du territoire public (PRDTP)	Ex. : Ministère des Ressources naturelles et de la Faune	Ex. : Territoire public	Ex. : Le PRDTP précise les choix à privilégier lors de l'octroi de droits fonciers sur les terres du domaine de l'État dans une perspective de développement harmonieux.

Chapitre 3

3- Description générale des ressources naturelles et du territoire mauricien

En ce moment, il existe une quantité impressionnante de documents décrivant la Mauricie, et ce, autant au niveau socioéconomique, des ressources naturelles que du territoire. Il n'est donc pas nécessaire de faire un portrait très élaboré de la région dans le cadre du PRDIRT. Ce chapitre dressera plutôt un portrait général du territoire de la Mauricie afin de bien situer la région dans le contexte du développement des ressources naturelles et du territoire. Le chapitre 5 approfondira davantage certains secteurs de développement de la région sous l'angle de thématiques saillantes.

- 3.1 Faits saillants démographiques
 - 3.1.1 Portrait démographique
 - a) Portrait de la population mauricienne
 - b) Portrait de la population autochtone
 - 3.1.2 Etc.
- 3.2 Milieu économique
 - 3.2.1 Portrait des secteurs d'activité
 - a) Le secteur de l'industrie forestière
 - b) Le secteur énergétique
 - c) Etc.
 - 3.2.2 Etc.
- 3.3 Environnement physique
 - 3.3.1 Géologie & géomorphologie
 - 3.3.2 Pédologie
 - 3.3.3 Hydrographie
 - 3.3.4 Climat
 - 3.3.5 Etc.
- 3.4 Environnement biologique
 - 3.4.1 Végétation
 - 3.4.2 Faune
 - 3.4.3 Etc.
- 3.5 Portrait synthèse de la région

Chapitre 4

4- Enjeux et orientations reliés aux ressources naturelles et au territoire mauricien

Ce chapitre se veut d'abord et avant tout un exercice-synthèse permettant d'avoir l'heure juste en matière de développement régional, notamment en ce qui a trait aux enjeux et aux orientations reliés aux ressources naturelles et au territoire. En ce sens, les forces et faiblesses, les opportunités et menaces, de même que les enjeux et les orientations régionales de développement reliés aux ressources naturelles et au territoire mauricien seront abordés avec discernement.

4.1 Forces et faiblesses

4.2 Opportunités et menaces

4.3 Enjeux régionaux

4.4 Orientations régionales stratégiques de développement

N.B. : Les orientations régionales stratégiques de développement seront davantage développées à l'intérieur du *Chapitre 8 – Gestion intégrée des ressources et du territoire – Développement régional*.

Chapitre 5

5- Analyse signalétique des secteurs de développement

Ce chapitre présentera une analyse des différents secteurs de développement pour le territoire de la Mauricie. Les objectifs de ce chapitre sont notamment de définir les enjeux et les problématiques pour chacun des secteurs, afin de déterminer des indicateurs stratégiques de performance. Des fiches signalétiques seront développées pour chacun des secteurs.

N.B. : Table des matières détaillée de cette section

- 5.1 Secteur forestier sur les terres du domaine de l'État
 - 5.1.1 Contexte régional
 - 5.1.2 Synthèse sectorielle
 - a) Affectation
 - b) Exploitation forestière
 - c) Voirie forestière
 - d) Possibilité forestière
 - e) Recherche, éducation et transfert de connaissance
 - f) Communautés autochtones
 - g) Territoires structurés
 - h) Aires protégées
 - i) Etc.
 - 5.1.3 Enjeux
 - 5.1.4 Description des acteurs de développement
 - 5.1.5 Constats
 - 5.1.6 Problématiques particulières
 - 5.1.7 Documents de référence
- 5.2 Secteur forestier (territoire de tenure privée)
 - 5.2.1 Contexte régional
 - 5.2.2 Synthèse sectorielle
 - 5.2.3 Enjeux
 - 5.2.4 Description des acteurs de développement
 - 5.3.5 Constats
 - 5.4.6 Problématiques particulières
 - 5.5.7 Documents de référence
- 5.3 Secteur faunique
 - 5.3.1 Contexte régional
 - 5.3.2 Synthèse sectorielle
 - a) Affectation
 - b) Exploitation faunique
 - c) Territoires structurés (zecs, pourvoiries, réserves fauniques, aires fauniques communautaires, etc.)

- d) Réserves à castor
 - e) Etc.
 - 5.3.3 Enjeux
 - 5.3.4 Description des acteurs de développement
 - 5.3.5 Constats
 - 5.3.6 Problématiques particulières
 - 5.3.7 Documents de référence
- 5.4 Secteur énergétique
 - 5.4.1 Contexte régional
 - 5.4.2 Synthèse sectorielle
 - a) Gestion de l'eau
 - b) Biomasse
 - c) Hydroélectricité
 - d) Énergie éolienne
 - e) Exploration pétrolière et gazière
 - f) Etc.
 - 5.4.3 Enjeux
 - 5.4.4 Description des acteurs de développement
 - 5.4.5 Constats
 - 5.4.6 Problématiques particulières
 - 5.4.7 Documents de référence
- 5.5 Secteur minier
 - 5.5.1 Contexte régional
 - 5.5.2 Synthèse sectorielle
 - a) Affectation
 - b) Exploitation minière
 - c) Etc.
 - 5.5.3 Enjeux
 - 5.5.4 Description des acteurs de développement
 - 5.5.5 Constats
 - 5.5.6 Problématiques particulières
 - 5.5.7 Documents de référence
- 5.6 Secteur territoire
 - 5.6.1 Contexte régional
 - 5.6.2 Synthèse sectorielle
 - a) Affectation
 - b) Villégiature
 - c) Récrotourisme
 - d) Etc.
 - 5.6.3 Enjeux
 - 5.6.4 Description des acteurs de développement
 - 5.6.5 Constats
 - 5.6.6 Problématiques particulières
 - 5.6.7 Documents de référence
- 5.7 Tableaux synthèse

SECTEUR FAUNE (à titre d'exemple seulement)			
Intervenants	Contexte régional	Problématiques régionales	Commentaires
Ex. : - Pourvoires (76) <ul style="list-style-type: none"> • 22 avec droits exclusifs • 54 sans droits exclusifs - Zecs (11) - Réserves fauniques (2) - Parcs nationaux (1) - Aires fauniques communautaires (2) - Terrains de piégeages (182) - Petits lacs aménagés (PLA) - Habitats fauniques - Etc. (à développer)	Ex. :	Ex. : - Baisse de la vente des permis de pêche. - Chemins de pénétration dans les territoires structurés.	
Plans de gestion en vigueur	Socioéconomiques	Projets de développement	
Ex. : - PDAR <ul style="list-style-type: none"> • 9 plans déposés • 3 adoptés - Plan de développement des pourvoires à droits exclusifs - Plan de gestion de zec - Plan de gestion des réserves fauniques - GIR - Plan de gestion d'espèces fauniques - Etc. (à développer)	Ex. :	Ex. :	

Chapitre 6

6- Territoires de discussion (tenures publiques et privées)

Ce chapitre présentera une toute nouvelle façon d'aborder le territoire, et ce, autant public que privé : les territoires de discussion (TD). Les TD permettront de solliciter le développement régional par projet en favorisant des consensus parmi les partenaires présents sur ces TD.

6.1 Description et fonctionnement

Les territoires de discussion (TD) sont des lieux physiques et cartographiables cohérents, sur les terres publiques, avec les vocations territoriales du Plan d'affectation du territoire public (PATP) et, sur territoire de tenure privée, avec les grandes affectations du territoire des Schémas d'aménagement et de développement (SAD) et où la gestion participative des intervenants présents sur ces TD (villégiateurs, chasseurs, exploitants forestiers, etc.) est à la base de la protection, de l'aménagement et de la mise en valeur des ressources naturelles et du territoire.

Les territoires de discussion seront identifiés par la CRRNT en partenariat avec le MRNF et, selon le cas, avec les intervenants concernés (dont les MRC). Sur le territoire mauricien, il pourra y avoir entre 8-30 (seuil supérieur non arrêté) territoires de discussion. Le nombre de territoires de discussion sera, entre autres, fonction du découpage territorial du PATP.

Sur le territoire de tenure publique, les territoires de discussion pourront être construits sur la base des enjeux, de l'intention gouvernementale et des objectifs spécifiques de développement identifiés à l'intérieur du PATP.

Sur le territoire de tenure privée, les SAD seront des outils de planification incontournables pour circonscrire les territoires de discussion.

À l'intérieur de chacun des territoires de discussion, la négociation et les consensus sont privilégiés en ce qui concerne l'identification d'indicateurs de performance et de cibles/échéanciers à atteindre en matière de protection, d'aménagement et de mise en valeur des ressources naturelles et du territoire.

6.2 Regroupement et scindement des territoires de discussion

Chacun des TD pourra correspondre à une vocation du territoire décrite dans le PATP et sera soumise à l'analyse signalétique. Cependant, selon les cas, il serait possible de regrouper 2, 3, 4 ou même 10 vocations de même type en un seul TD et de déterminer des stratégies de développement pour l'ensemble de ces

vocations de même type. Il serait également possible de scinder une vocation territoriale du PATP en deux ou plusieurs TD.

6.3 Dénombrement des territoires de discussion

Les territoires de discussion seront identifiés et localisés sur un support cartographique. Chacun des territoires de discussion sera décrit et analysé sous plusieurs aspects (analyse signalétique des territoires de discussion).

Chapitre 7

7- Analyse signalétique des territoires de discussion

L'analyse signalétique (c'est-à-dire par fiches techniques) des territoires de discussion permettra en outre une analyse éclairée des vocations du territoire mauricien notamment en les abordant sous différents aspects tels que les enjeux, les problématiques et les objectifs spécifiques de développement. Ainsi, au lieu d'identifier des enjeux, des problématiques et des stratégies à déployer pour un secteur de développement (ex.: secteur faunique), ce chapitre permettra d'identifier à l'intérieur d'un territoire donné (territoire de discussion) ces mêmes éléments.

Chacun des territoires de discussion sera analysé sous plusieurs aspects. À cet effet, plusieurs éléments du PATP (ou des SAD) pourront être repris (droits et statuts existants, activités usuelles, projets, potentiels, problématiques, enjeux, etc.). L'analyse signalétique des territoires de discussion permettra d'aborder avec aisance le chapitre suivant (Gestion intégrée des ressources naturelles et du territoire), qui constitue d'ailleurs le cœur du PRDIRT.

Chapitre 8

8- Gestion intégrée des ressources et du territoire

Ce chapitre constitue le cœur du PRDIRT. Les notions de gouvernance, de gestion participative et de gestion intégrée des ressources naturelles et du territoire au niveau régional et au niveau des territoires de discussion prennent leur sens sous les vocables de stratégies de développement, de résultats attendus, d'objectifs spécifiques de développement, d'indicateurs, de cibles et d'échéanciers.

La gestion intégrée des ressources naturelles et du territoire constitue en quelque sorte le plan d'action du PRDIRT. Ce chapitre représente donc un jalon clé du PRDIRT. La gestion intégrée, et donc le territoire mauricien, sera abordée à deux échelles :

- (1) le développement régional;
- (2) le développement des territoires de discussion.

8.1 Développement régional

Plusieurs orientations régionales stratégiques de développement, dont un certain nombre de celles-ci devraient favoriser l'intégration des ressources naturelles et du territoire, seront énoncées dans le cadre du PRDIRT. Pour chacune de ces orientations stratégiques de développement, une ou des stratégies seront déployées. Ces stratégies seront concrétisées par le biais de résultats. La concrétisation des résultats sera précisée par les indicateurs stratégiques et balisée par l'énoncé de cibles et échéanciers à atteindre.

ORIENTATION RÉGIONALE STRATÉGIQUE (à titre d'exemple seulement)

Orientation régionale stratégique # 1

STRATÉGIES ET RÉSULTATS ATTENDUS (à titre d'exemple seulement)

Stratégie	Partenaires	Responsable (s)	Échéancier	Résultats attendus
Quelles stratégies devraient être déployées afin de contribuer significativement au développement de la région?	Quels sont les partenaires essentiels ou concernés par cette stratégie de développement?	Qui est (sont) le(s) responsable(s) de la réussite de cette stratégie?	Quel est l'échéancier le plus réaliste afin de déployer cette stratégie?	Quels sont les résultats attendus suite à cette stratégie?

INDICATEURS STRATÉGIQUES (à titre d'exemple seulement)

Résultat(s) attendu(s)	Indicateurs	Cibles & échéanciers
Quels sont les résultats attendus suite à cette stratégie?	Quelle variable, qui peut être mesurée ou décrite, nous permet d'évaluer l'état ou la condition de la valeur et, si observée périodiquement, nous permet de dénoter une tendance?	Quel niveau vise-t-on dans le futur pour cet indicateur?

8.2 Développement des territoires de discussion

Pour chacun des territoires de discussion (TD), une ou des stratégies seront déployées. Ces stratégies seront concrétisées par le biais de résultats. La concrétisation des résultats sera précisée par les indicateurs de performance et balisée par l'énoncé de cibles et échéanciers à atteindre.

IDENTIFICATION DU TERRITOIRE DE DISCUSSION
Territoire de discussion TD-01

STRATÉGIES ET RÉSULTATS ATTENDUS (à titre d'exemple seulement)				
Stratégie	Partenaires	Responsable (s)	Échéancier	Résultats attendus
Sur ce territoire de discussion (ex. : TD-01 à utilisation multiple modulée), quelles stratégies devraient être déployées afin de contribuer significativement au développement de la région?	Quels sont les partenaires essentiels ou concernés par cette stratégie de développement?	Qui est (sont) le(s) responsable(s) de la réussite de cette stratégie?	Quel est l'échéancier le plus réaliste afin de déployer cette stratégie?	Quels sont les résultats attendus suite à cette stratégie?

INDICATEURS DE PERFORMANCE (à titre d'exemple seulement)

Résultat(s) attendu(s)	Valeur(s)	Objectif(s) spécifique(s)	Indicateurs	Cibles & échéanciers
Quels sont les résultats attendus suite à cette stratégie?	Quelles sont les préoccupations du groupe que je représente face au résultat attendu? En lien avec le résultat attendu, quels aspects abordant l'aménagement, la protection et la mise en valeur des ressources naturelles et du territoire sont primordiaux pour le groupe que je représente?	À court et moyen termes, quelle situation en relation avec cette valeur est souhaitable?	Quelle variable, qui peut être mesurée ou décrite, nous permet d'évaluer l'état ou la condition de la valeur et, si observée périodiquement, nous permet de dénoter une tendance?	Quel niveau vise-t-on dans le futur pour cet indicateur?

Chapitre 9

9- Vérification et suivi

Afin d'assurer l'efficacité, notamment dans la mise en œuvre du PRDIRT, il est primordial que les activités de vérification soient clairement établies et effectuées. Dans le même sens, les activités de suivi constituent un jalon important dans cette mise en application du PRDIRT. La fréquence et le responsable des activités de vérification et de suivi devront être clairement identifiés et un rapport devra être réalisé. C'est l'objectif de ce chapitre qui constitue néanmoins un chapitre de prime importance en ce qui concerne l'approche méthodologique privilégiée.

N.B. : Ce chapitre vise d'abord et avant tout à définir une méthodologie en ce qui concerne les activités de vérification et de suivi qui seraient éventuellement réalisées suite à l'application du PRDIRT.

9.1 Vérification des indicateurs et des cibles/échéanciers

N.B. : En lien avec (les orientations), les stratégies, les résultats attendus, les objectifs de développement.

9.1.1 Méthodologie

9.1.1.1 Fréquence et responsabilité

9.1.1.2 Rapport de vérification

9.2 Suivi

9.2.1 Méthodologie

9.2.1.1 Fréquence et responsabilité

9.2.1.2 Rapport de suivi

SUIVI (à titre d'exemple seulement)			
Indicateur	Cible	Fréquence de suivi	Responsable du suivi

Chapitre 10

10- Évaluation de la performance

Après avoir effectué un suivi des indicateurs et des cibles/échéanciers à atteindre, la performance pourra être évaluée par territoire de discussion, par secteur (ex. : forestier, faunique), par MRC, etc. Cette opération serait donc réalisée après la mise en œuvre du PRDIRT.

Cette évaluation ou ce bulletin de la performance traiterait notamment de la pertinence, de la qualité, de la convivialité et de la faisabilité des indicateurs et des cibles/échéanciers établis pour chacun des territoires de discussion.

